

PARTE SITUACIÓN HÍDRICA EN CANAL DE ARAGON Y CATALUÑA



Comunidad General de Regantes
Canal de Aragón y Cataluña



Registro de Salida

6158

17.06.2024

ARCHIVADOR Nº 39

PERIODO: 01/06/2024 A 15/06/2024

| | Valor año 2024 | Valor año 2023 | Promedio 2008-2023 | Valoración situación |
|---|----------------|----------------|--------------------|----------------------|
| RESERVAS DE NIEVE A FIN DE PERIODO | | | | |
| <i>Volumen agua equivalente (Hm3) Ésera</i> | 38 | 4 | 20 | Normalidad |
| <i>Volumen agua equivalente (Hm3) Noguera Ribagorzana</i> | 38 | 1 | 25 | Normalidad |
| APORTACIONES MEDIAS DEL PERIODO | | | | |
| <i>Caudal medio(m3/s) Cuenca del Ésera</i> | 31,4 | 37,1 | 37,1 | Normalidad |
| <i>Caudal medio(m3/s) Cuenca del Noguera Ribagorzana</i> | 29,2 | 25,8 | 50,9 | Preocupante |
| VOLÚMENES EMBALSADOS A FIN PERIODO | | | | |
| <i>Volumen embalsado (Hm3) Joaquín Costa</i> | 80 | 80 | 80 | Normalidad |
| <i>Volumen embalsado (Hm3) San Salvador</i> | 129 | 84 | No aplica | Normalidad |
| <i>Volumen embalsado (Hm3) Noguera Ribagorzana</i> | 635 | 354 | 772 | Preocupante |
| VALORACION GENERAL DE LA SITUACIÓN EN ESTA FECHA | | | | Preocupante |

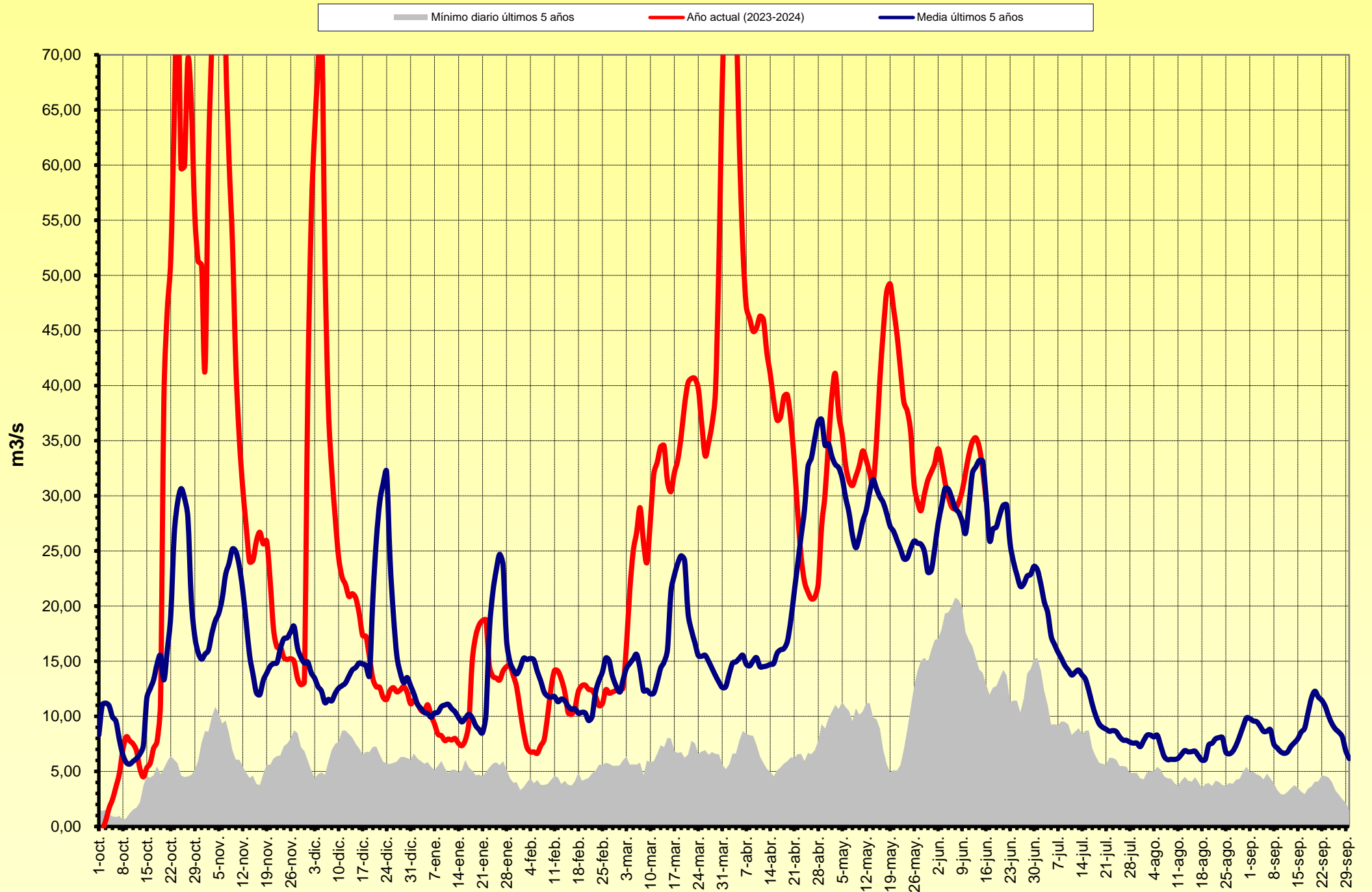
LEYENDA

| | |
|-------------|--|
| Normalidad | Valores entorno de los habituales para las fechas |
| Preocupante | Valores inferiores a los esperables o en evolución negativa. Pendientes de evolución |
| Alarmante | Valores claramente inferiores a los deseables. Comprometen la Campaña de Riegos |

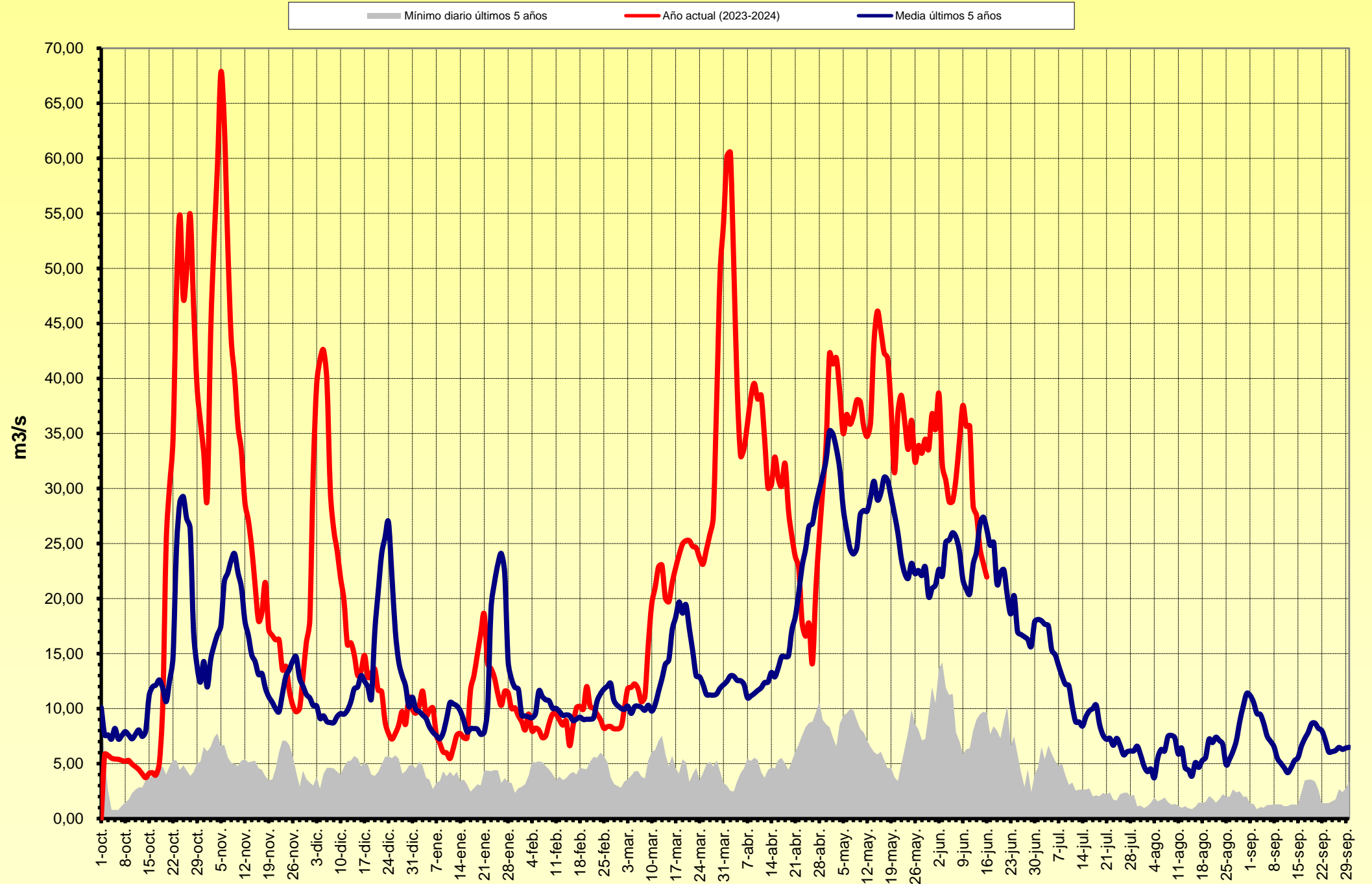
Recomendaciones:

Aportaciones en retroceso. Próximo inicio estiaje. La situación del Noguera seguirá condicionando los suministros durante el verano

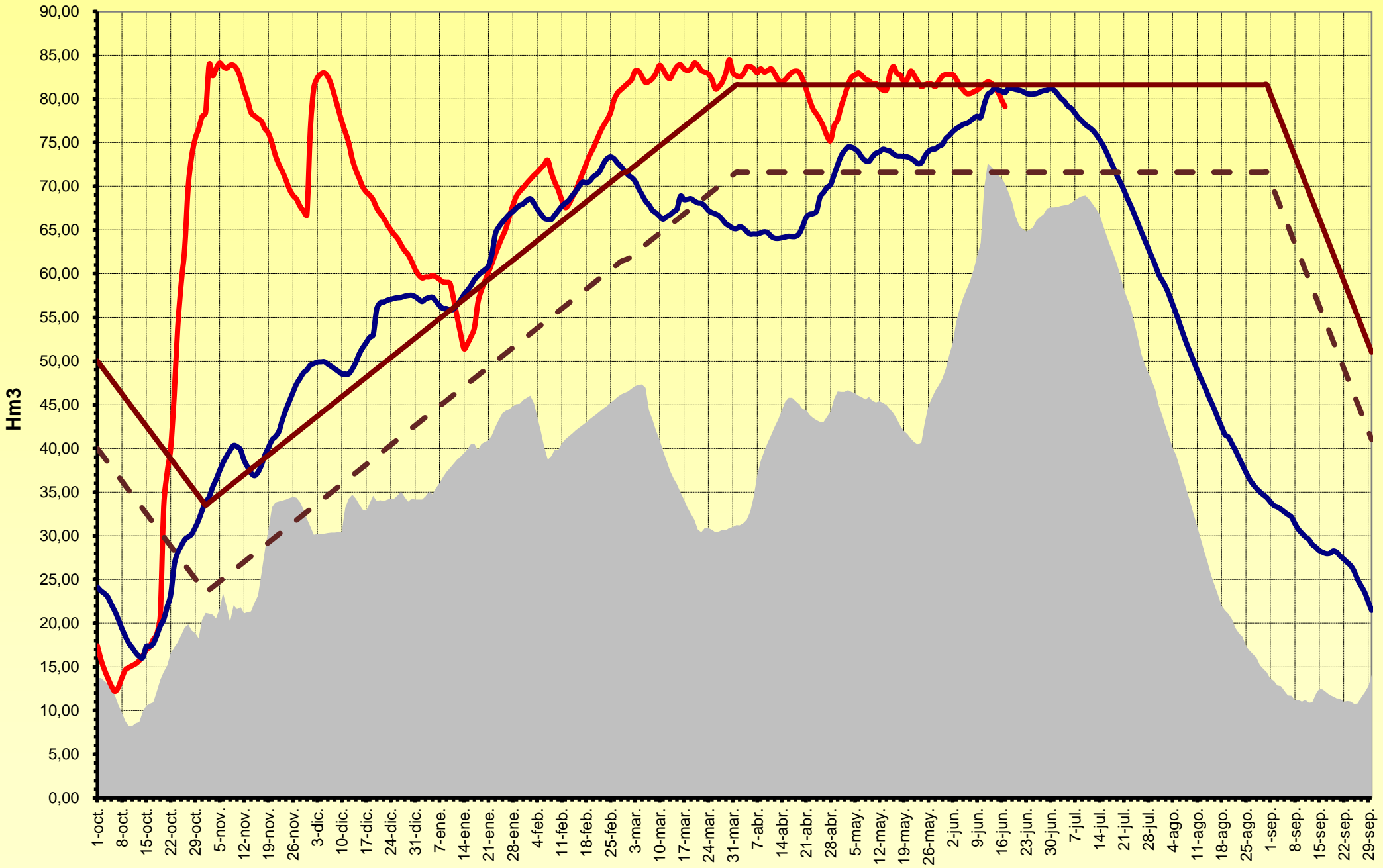
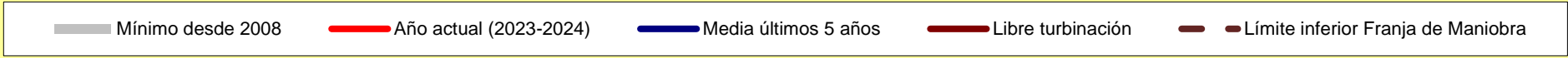
Aportaciones río Ésera (Media móvil 5 días)



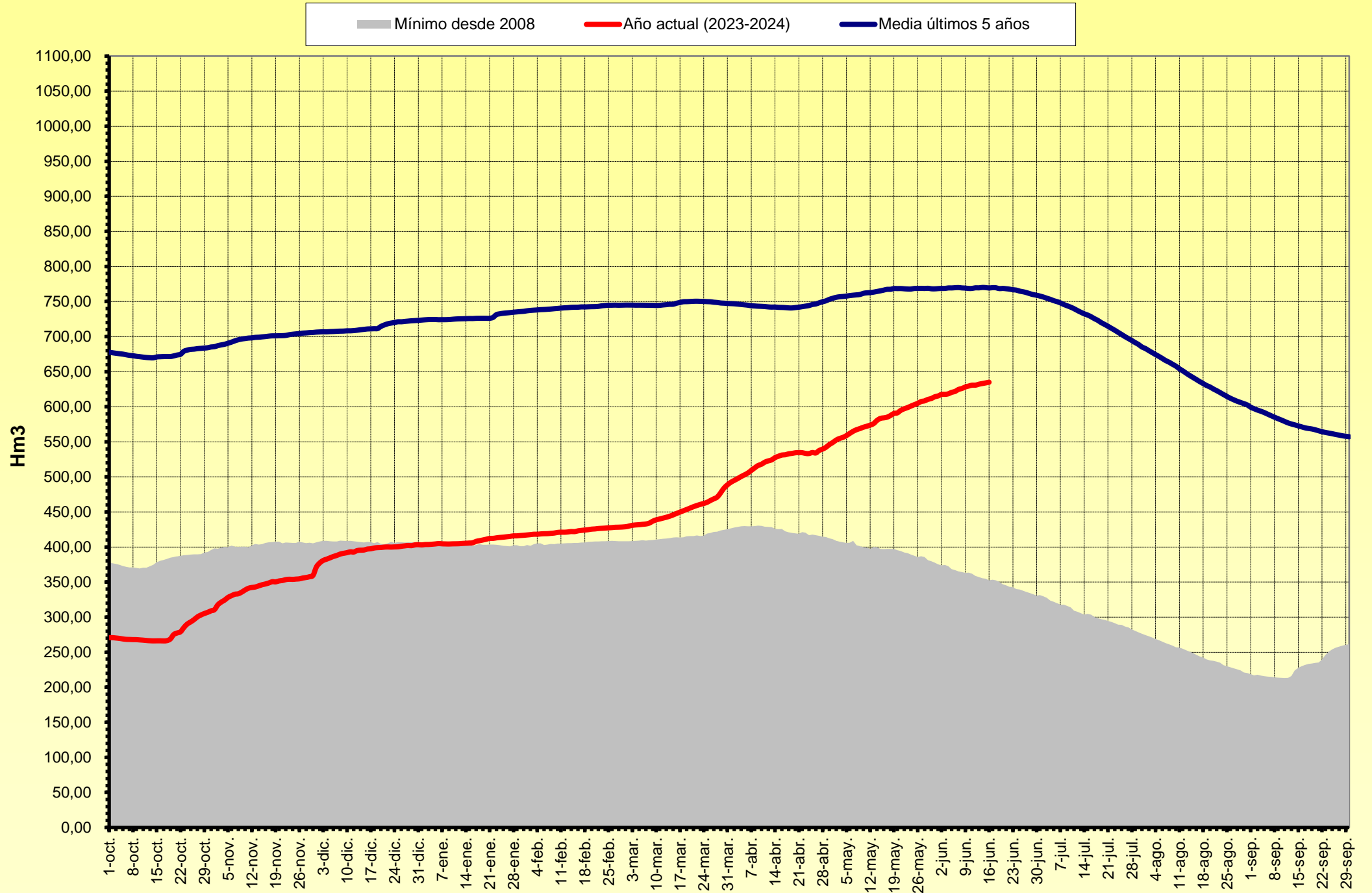
Aportaciones río Noguera Ribagorzana (Media móvil 5 días)



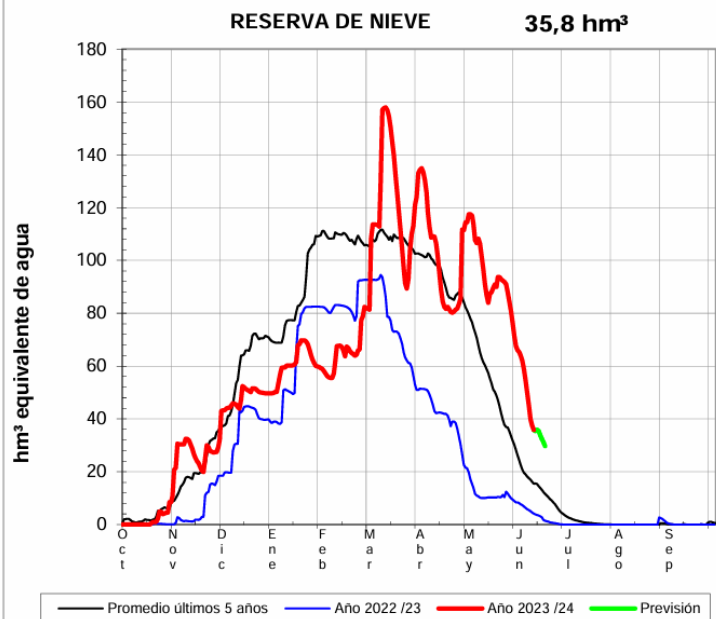
Volúmen embalsado Joaquín Costa



Volúmen embalsado Noguera Ribagorzana

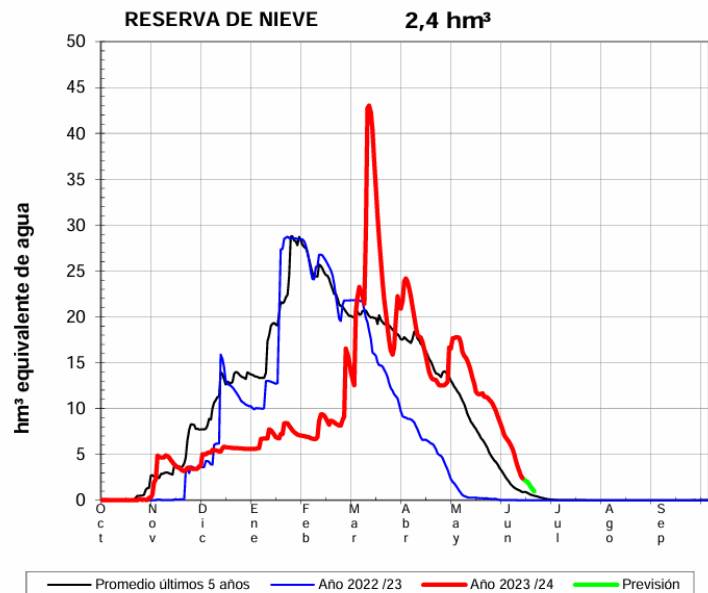


ÉSERA EN CAMPO



TOTAL ÉSERA: 38 Hm³
TOTAL NOGUERA RIB. : 38 Hm³

ÉSERA EN E. DE BARASONA



NOGUERA RIBAGORZANA EN PONT DE SUERT

